

Piano di recupero dell'area sita in via del
 Marinato in Comune di Cavallino-Treponti (VE).

ALLEGATO:	4	SCALA:	varie
ELENCO ALLEGATI:	A <input type="checkbox"/> Relazione idraulica 1 <input type="checkbox"/> varie 2 <input type="checkbox"/> Inquadramento territoriale 3 <input type="checkbox"/> Tavola comparativa 4 <input type="checkbox"/> 1:5000 5 <input type="checkbox"/> 1:500 6 <input type="checkbox"/> varie 7 <input type="checkbox"/> Planimetria rete acque meteoriche 8 <input type="checkbox"/> Profili, sezioni e particolari del manufatto 9 <input type="checkbox"/> Altri profili longitudinali		

PROGETTISTA PER
 L'INTERVENZIONE IDRAULICA:
 Ing. Giuseppe Baldo

FEQUIN
equa
 ingegneria

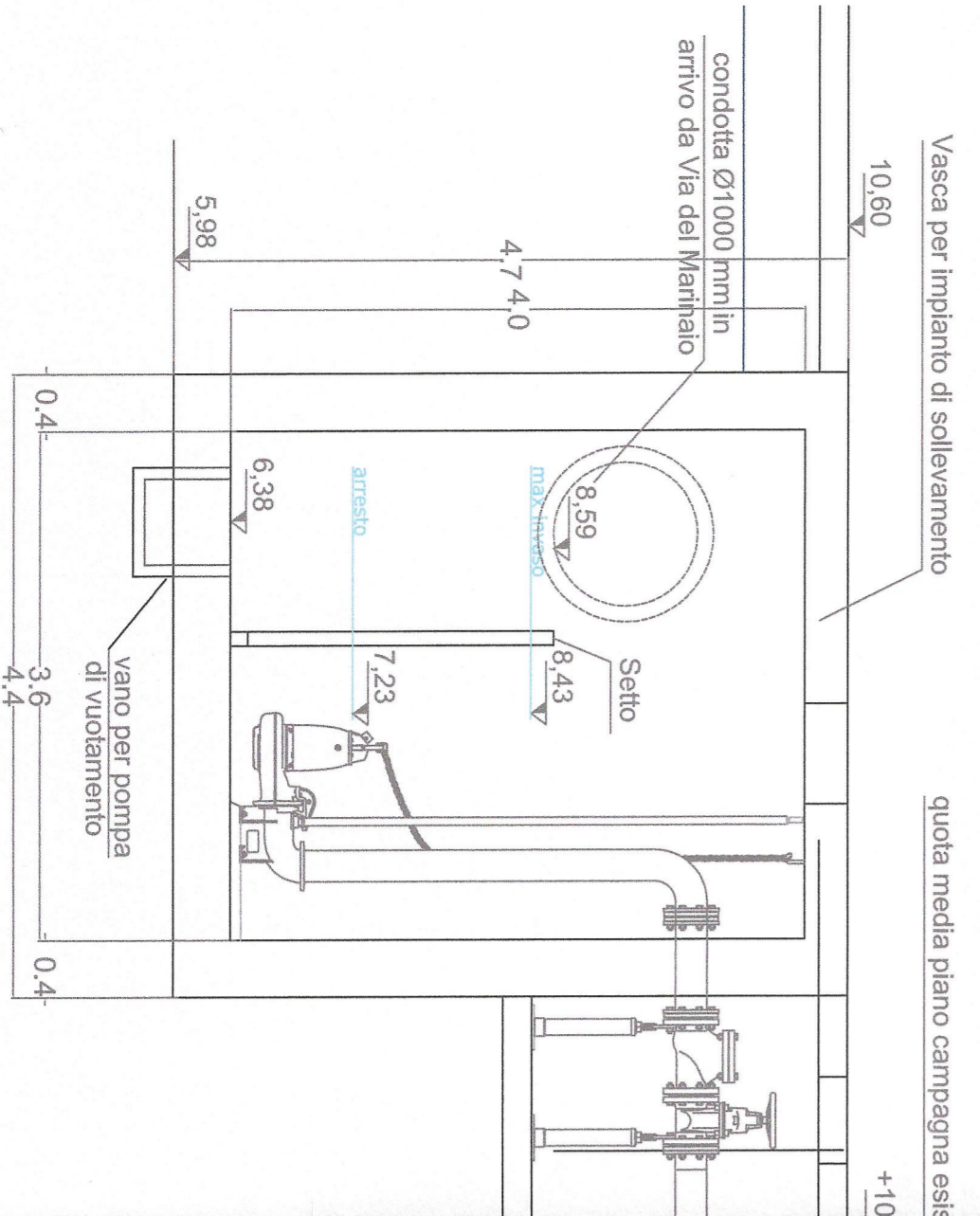
Via della Industria 19/A - 32005 Sarnon (VI) - Italy
 Tel. +39 0445 827198
 www.fequingenieri.com
 P.IVA 03815410265



Collaboratori:
 Ing. Enrico Durelli
 Dott. Marco Liso

PROGETTISTI ARCHITETTONICI:
 Arch. Gaetano di Gregorio
 Comune di Cavallino - Treponti
 Ufficio Urbanistica - Via della Fonte 76
 30013 Loc. Ca' Balaban
 041.25097775


DATA:
 Dicembre 2011



SEZIONE B-B

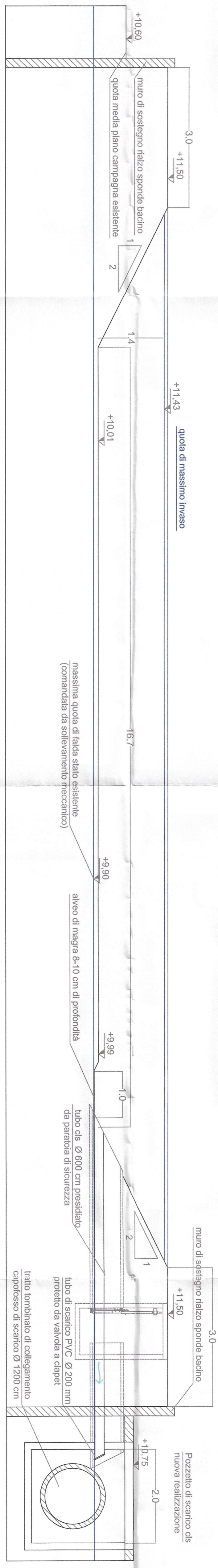
Piano strada Via del Marinato

Profili condotte di Invaso



Sezioni tipo

rielevato rialzato di 50 cm rispetto
 al piano campagna attuale



SEZIONE A-A

area di laminazione posta
 al di sopra della quota di falda

piano strada Via del Granatiere

1:50

rielevato rialzato di 90 cm rispetto
 al piano campagna attuale

area di laminazione posta
 al di sopra della quota di falda

scolo consortile diretto
 a Idrovora Cavallino

