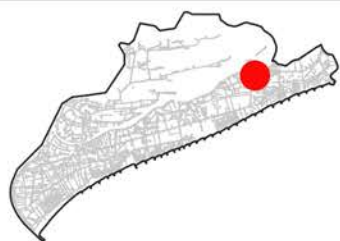




Descrizione	Centro Sportivo Cavallino
Codice identificativo della scheda	p0102021_AreeRicovero
Chiave primaria identificativa dell'area	27
Denominazione identificativa dell'area	Centro Sportivo Cavallino
Indirizzo	Cavallino-Treporti, Via Pordelio 374
Destinazione d'uso dell'area in condizioni ordinarie	
Specificare se si è scelto "Altro"	
Tipologia di sottofondo	
Specificare se si è scelto "Altro"	
Caratteristiche morfologiche dell'area	
Specificare se si è scelto "Altro"	
Superficie totale dell'area (mq.)	31049
Superficie coperta a servizio dell'area (mq.)	
Numero massimo di persone ospitabili	1242
Percorso e area accessibili al massimo da autoveicoli tipo	
Specificare se si è scelto "Altro"	
Area servita da rete di energia elettrica	si
Area servita da rete gas	no
Area servita da acquedotto	si
Area servita da fognatura	no
Interventi propedeutici all'utilizzo dell'area	
Specificare se si è scelto "Altro"	
Proprietà pubblica o privata	
Area sottoposta a convenzione per utilizzo a fini di P.C.	no
Note	
Data di aggiornamento scheda	2021-07-14

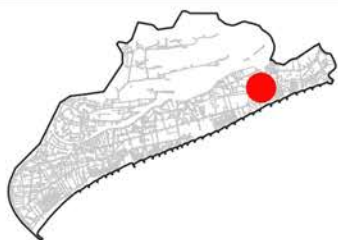


Centro Sportivo Cavallino

Cavallino-Treporti, Via Pordelio 374



Descrizione	Area mercato
Codice identificativo della scheda	p0102021_AreeRicovero
Chiave primaria identificativa dell'area	28
Denominazione identificativa dell'area	Area mercato
Indirizzo	Cavallino-Treporti, Via Fausta
Destinazione d'uso dell'area in condizioni ordinarie	
Specificare se si è scelto "Altro"	
Tipologia di sottofondo	
Specificare se si è scelto "Altro"	Asfalto e prato
Caratteristiche morfologiche dell'area	
Specificare se si è scelto "Altro"	
Superficie totale dell'area (mq.)	19276.46
Superficie coperta a servizio dell'area (mq.)	
Numero massimo di persone ospitabili	771
Percorso e area accessibili al massimo da autoveicoli tipo	
Specificare se si è scelto "Altro"	
Area servita da rete di energia elettrica	si
Area servita da rete gas	no
Area servita da acquedotto	si
Area servita da fognatura	si
Interventi propedeutici all'utilizzo dell'area	
Specificare se si è scelto "Altro"	
Proprietà pubblica o privata	
Area sottoposta a convenzione per utilizzo a fini di P.C.	no
Note	
Data di aggiornamento scheda	2021-07-14



Area mercato

Cavallino-Treporti, Via Fausta





Descrizione	Impianti sportivi "Atleti Azzurri d'Italia"
Codice identificativo della scheda	p0102021_AreeRicovero
Chiave primaria identificativa dell'area	29
Denominazione identificativa dell'area	Impianti sportivi "Atleti Azzurri d'Italia"
Indirizzo	Cavallino-Treporti (Ca' Savio) Via Vettor Pisani 3
Destinazione d'uso dell'area in condizioni ordinarie	
Specificare se si è scelto "Altro"	
Tipologia di sottofondo	
Specificare se si è scelto "Altro"	
Caratteristiche morfologiche dell'area	
Specificare se si è scelto "Altro"	
Superficie totale dell'area (mq.)	11690
Superficie coperta a servizio dell'area (mq.)	
Numero massimo di persone ospitabili	468
Percorso e area accessibili al massimo da autoveicoli tipo	
Specificare se si è scelto "Altro"	
Area servita da rete di energia elettrica	si
Area servita da rete gas	no
Area servita da acquedotto	si
Area servita da fognatura	no
Interventi propedeutici all'utilizzo dell'area	
Specificare se si è scelto "Altro"	
Proprietà pubblica o privata	
Area sottoposta a convenzione per utilizzo a fini di P.C.	no
Note	
Data di aggiornamento scheda	2021-07-14

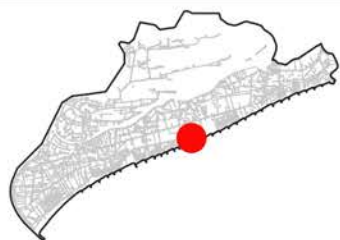


Impianti sportivi "Atleti Azzurri d'Italia"

Cavallino-Treporti (Ca' Savio) Via Vettor Pisani 3



Descrizione	Villaggio S. Paolo
Codice identificativo della scheda	p0102021_AreeRicovero
Chiave primaria identificativa dell'area	30
Denominazione identificativa dell'area	Villaggio S. Paolo
Indirizzo	Cavallino-Treporti, Via Radaelli 7
Destinazione d'uso dell'area in condizioni ordinarie	
Specificare se si è scelto "Altro"	
Tipologia di sottofondo	
Specificare se si è scelto "Altro"	Asfalto-Terra o prato
Caratteristiche morfologiche dell'area	
Specificare se si è scelto "Altro"	
Superficie totale dell'area (mq.)	133879
Superficie coperta a servizio dell'area (mq.)	
Numero massimo di persone ospitabili	5355
Percorso e area accessibili al massimo da autoveicoli tipo	
Specificare se si è scelto "Altro"	
Area servita da rete di energia elettrica	si
Area servita da rete gas	si
Area servita da acquedotto	si
Area servita da fognatura	si
Interventi propedeutici all'utilizzo dell'area	
Specificare se si è scelto "Altro"	
Proprietà pubblica o privata	
Area sottoposta a convenzione per utilizzo a fini di P.C.	no
Note	
Data di aggiornamento scheda	2021-07-14



Villaggio S. Paolo

Cavallino-Treporti, Via Radaelli 7

